

EGYSÉGES ADATSZOLGÁLTATÁSI SÉMA ÉS FORMÁTUM

A TELEPÜLÉSRENDEZÉSI ESZKÖZÖK TÉRKÉPI ÁLLOMÁNYAINAK KIALAKÍTÁSÁHOZ

2019. április 30.



































1. Településszerkezeti terv

























Réteg			Attribútum adatok				Jelkulcs	
Objektum kód/rétegnév	Objektum típus	Objektum megjelenése	Típus-specifikus tulajdonságok	Oszlopnév	Adattípus	Értékkészlet	Objektum megjelenítési módja	Objektum színe
terfelhasznalasi_modok	Területfelhasználási módok	poligon	Beépítésre szánt terület-e	BEEPSZANT	integer	1 Beépítésre szánt terület 0 Beépítésre nem szánt terület		
			Terület	TERTIP	string	L Lakóterület		R:215 G:98 B:55
						V Vegyes terület		R:72 G:130 B:173
						G Gazdasági terület		R:183 G:153 B:172
						Ü Üdülőterület		R:245 G:179 B:115
						K Különleges terület		R:200 G:201 B:203
						KÖ Közlekedési terület		R:179 G:180 B:183
						Z Zöldterület		R:157 G:192 B:163
						E Erdőterület		R:143 G:165 B:112
						M Mezőgazdasági terület		R:244 G:223 B:143
						Vg Vízgazdálkodási terület		R:163 G:199 B:224
						Tk Természetközeli terület		R:157 G:192 B:163
						Övezet	OVEZET	string
			Lk Kisvárosias lakóterület	Lk	R:240 G:103 B:70			
			Lke Kertvárosias lakóterület	Lke	R:245 G:126 B:75			
			Lf Falusias lakóterület	Lf	R:250 G:177 B:136			
			Vt Településközpont vegyes terület	Vt	R:67 G:106 B:143			
			Vi Intézményterület vegyes terület	Vi	R:16 G:124 B:178			
			Gksz Kereskedelmi, szolgáltató gazdasági terület	Gksz	R:160 G:158 B:187			
			Gip Ipari gazdasági terület	Gip	R:152 G:121 B:154			
			Üü Üdülőházas üdülőterület	Üü	R:251 G:180 B:101			
			Üh Hétvégi házias üdülőterület	Üh	R:253 G:201 B:139			
			K_ker Nagy bevásárlóközpont és nagyterjedésű kereskedelmi célú terület	K_ker	R:220 G:220 B:220			
			K_log Nagy kiterjedésű szállítványozási-, raktározási és logisztikai terület	K_log	R:220 G:220 B:220			
			K_vás Vásár, kiállítás és kongresszus területe	K_vás	R:220 G:220 B:220			
			K_okt Oktatási központok területe	K_okt	R:220 G:220 B:220			
			K_eü Egészségügyi épület elhelyezésére szolgáló terület	K_eü	R:220 G:220 B:220			
			K_sp Nagyterjedésű sportolási célú terület	K_sp	R:220 G:220 B:220			
			K_kf Kutatás-fejlesztés céljára szolgáló terület	K_kf	R:220 G:220 B:220			
			K_en Megújuló energiaforrás hasznosításának céljára szolgáló terület	K_en	R:220 G:220 B:220			
			K_ák Állatkert területe	K_ák	R:220 G:220 B:220			
			K_nk Növénykert területe	K_nk	R:220 G:220 B:220			

Réteg			Attribútum adatok				Jelkulcs		
Objektum kód/rétegnév	Objektum típus	Objektum megjelenése	Típus-specifikus tulajdonságok	Oszlopnév	Adattípus	Értékkészlet	Objektum megjelenítési módja	Objektum színe	
						K_b	Nyersanyag kitermelés (bánya), nyersanyag feldolgozás céljára szolgáló terület	K_b	R:220 G:220 B:220
						K_hon	Honvédelmi, katonai és nemzetbiztonsági célra szolgáló terület	K_hon	R:220 G:220 B:220
						K_hull	Hulladékkezelő, -lerakó területe	K_hull	R:220 G:220 B:220
						K_közl	Közlekedéshez kapcsolódó épület elhelyezésére szolgáló terület, ha az nem a közlekedési területen belül kerül elhelyezésre	K_közl	R:220 G:220 B:220
						K_rept	Repülőtér területe	K_rept	R:220 G:220 B:220
						K_t	Temető területe	K_t	R:220 G:220 B:220
						K_mü	Mezőgazdasági üzemi terület	K_mü	R:220 G:220 B:220
						KÖu	Közúti közlekedési terület	KÖu	R:200 G:201 B:203
						KÖk	Kötőpályás közlekedési terület	KÖk	R:210 G:170 B:64
						KÖv	Vízi közlekedési terület	KÖv	R:185 G:209 B:228
						KÖl	Légi közlekedési terület	KÖl	R:233 G:236 B:197
						Zkk	Közkert zöldterület	Zkk	R:134 G:189 B:185
						Zkp	Közpark zöldterület	Zkp	R:20 G:145 B:163
						Ev	Védelmi erdőterület	Ev	R:128 G:145 B:110
						Eg	Gazdasági erdőterület	Eg	R:111 G:129 B:113
						Ek	Közjóléti erdőterület	Ek	R:33 G:141 B:126
						Mk	Kertes mezőgazdasági terület	Mk	R:255 G:204 B:103
						Má	Általános mezőgazdasági terület	Má	R:246 G:232 B:145
						K_arb	Vadspark, arborétum területe	K_arb	R:224 G:220 B:205
						K_kt	Burkolt vagy fásított köztér, sétány	K_kt	R:224 G:220 B:205
			Változás hatályba lépésének dátuma	HATALY	integer		ÉÉÉHHNN formátumban		
			Elrendelő önkormányzati határozat	HATAROZAT	string		pl. 12/2010. önkorm. határozat		
vilagoroks_helysz	Világörökségi helyszín	poligon	Elrendelő önkormányzati határozat	HATAROZAT	string		pl. 12/2010. önkorm. határozatV....	R:255 G:0 B:0 (3pt)
vilagoroks_helysz_vedoov	Világörökségi helyszín védőövezete	poligon	Elrendelő önkormányzati határozat	HATAROZAT	string		pl. 12/2010. önkorm. határozatVvü....	R:255 G:0 B:0 (3pt)
vilagoroks_varom_helysz	Világörökségi várományos helyszín	poligon	Elrendelő önkormányzati határozat	HATAROZAT	string		pl. 12/2010. önkorm. határozatVV....	R:255 G:0 B:0 (3pt)
vilagoroks_varom_helysz_vedoov	Világörökségi várományos helyszín védőövezete	poligon	Elrendelő önkormányzati határozat	HATAROZAT	string		pl. 12/2010. önkorm. határozatVVvü....	R:255 G:0 B:0 (3pt)
muemlek	Műemlék	pont	Elrendelő önkormányzati határozat	HATAROZAT	string		pl. 12/2010. önkorm. határozat	●	R:255 G:0 B:0 R:0 G:0 B:0 (12pt)
muemleki_jel_ter	Műemléki jelentőségű terület	poligon	Elrendelő önkormányzati határozat	HATAROZAT	string		pl. 12/2010. önkorm. határozatMJ....	R:255 G:0 B:0 (3pt)
muemleki_kornyezet	Műemléki környezet	poligon	Elrendelő önkormányzati határozat	HATAROZAT	string		pl. 12/2010. önkorm. határozatMK....	R:255 G:0 B:0 (3pt)
tortnelmi_emlekhely	Történelmi emlékhely	poligon	Elrendelő önkormányzati határozat	HATAROZAT	string		pl. 12/2010. önkorm. határozatTeh....	R:255 G:0 B:0 (3pt)
nemzeti_emlekhely	Nemzeti emlékhely	poligon	Elrendelő önkormányzati határozat	HATAROZAT	string		pl. 12/2010. önkorm. határozatNeh....	R:255 G:0 B:0 (3pt)
kiemelt_nemzeti_emlekhely	Kiemelt nemzeti emlékhely	poligon	Elrendelő önkormányzati határozat	HATAROZAT	string		pl. 12/2010. önkorm. határozatkNeh....	R:255 G:0 B:0 (3pt)
tortneti_kert	Történeti kert	poligon	Elrendelő önkormányzati határozat	HATAROZAT	string		pl. 12/2010. önkorm. határozatTkerb....	R:31 G:115 B:82 (3pt)
tortneti_taj	Történeti táj	poligon	Elrendelő önkormányzati határozat	HATAROZAT	string		pl. 12/2010. önkorm. határozatTtaj....	R:31 G:115 B:82 (3pt)
vedett_temeto	Védett temető (temetőrész)	poligon	Elrendelő önkormányzati határozat	HATAROZAT	string		pl. 12/2010. önkorm. határozatT....	R:31 G:115 B:82 (3pt)

Réteg			Attribútum adatok				Jelkulcs	
Objektum kód/rétegnév	Objektum típus	Objektum megjelenése	Típus-specifikus tulajdonságok	Oszlopnév	Adattípus	Értékkészlet	Objektum megjelenítési módja	Objektum színe
regeszeti_erdeku_ter	Régészeti érdekű terület	poligon	Elrendelő önkormányzati határozat	HATAROZAT	string	pl. 12/2010. önkorm. határozat	RE	R:255 G:0 B:0 (3pt)
regeszeti_lelohely	Régészeti lelőhely	poligon	Elrendelő önkormányzati határozat	HATAROZAT	string	pl. 12/2010. önkorm. határozat	RL	R:255 G:0 B:0 (3pt)
helyi_jel_ved_ertek	Helyi jelentőségű védett érték	pont	Elrendelő önkormányzati határozat	HATAROZAT	string	pl. 12/2010. önkorm. határozat	■	R:0 G:0 B:0 (12pt)
helyi_ved_jav_ertek	Helyi védelemre javasolt érték	pont	Elrendelő önkormányzati határozat	HATAROZAT	string	pl. 12/2010. önkorm. határozat	■	R:255 G:0 B:0 (12pt)
helyi_ertekved_ter	Helyi értékvédelmi terület	poligon	Elrendelő önkormányzati határozat	HATAROZAT	string	pl. 12/2010. önkorm. határozat	he	R:0 G:0 B:0 (3pt)
helyi_ertekved_jav_ter	Helyi értékvédelemre javasolt terület	poligon	Elrendelő önkormányzati határozat	HATAROZAT	string	pl. 12/2010. önkorm. határozat	he	R:255 G:0 B:0 (3pt)
natura_2000_ter	Natura 2000 terület	poligon	Elrendelő önkormányzati határozat	HATAROZAT	string	pl. 12/2010. önkorm. határozat	N2000	R:31 G:115 B:82 (3pt)
nemzeti_park	Nemzeti park	poligon	Elrendelő önkormányzati határozat	HATAROZAT	string	pl. 12/2010. önkorm. határozat	N	R:31 G:115 B:82 (3pt)
tajvedelmi_korzet	Tájvédelmi körzet	poligon	Elrendelő önkormányzati határozat	HATAROZAT	string	pl. 12/2010. önkorm. határozat	Tk	R:31 G:115 B:82 (3pt)
orsz_jel_termved_ter	Országos jelentőségű természetvédelmi terület (beleértve az "ex lege" védett láp és szikes tó)	poligon	Elrendelő önkormányzati határozat	HATAROZAT	string	pl. 12/2010. önkorm. határozat	T	R:31 G:115 B:82 (3pt)
orsz_term_emlek_ved_term_ertek	Országos jelentőségű természeti emlék és védett természeti érték (beleértve az "ex lege" védett kunhalom, földvár, forrás, víznyelő, valamint barlang és védőövezete)	pont	Elrendelő önkormányzati határozat	HATAROZAT	string	pl. 12/2010. önkorm. határozat	●	R:31 G:115 B:82 (12pt)
fok_ved_termved_ter	Fokozottan védett természetvédelmi terület	poligon	Elrendelő önkormányzati határozat	HATAROZAT	string	pl. 12/2010. önkorm. határozat	F	R:31 G:115 B:82 (3pt)
orsz_oko_halo_magter	Országos ökológiai hálózat - magterület	poligon	Elrendelő önkormányzati határozat	HATAROZAT	string	pl. 12/2010. önkorm. határozat	mag	R:31 G:115 B:82 (3pt)
orsz_oko_halo_oko_folyoso	Országos ökológiai hálózat - ökológiai folyosó	poligon	Elrendelő önkormányzati határozat	HATAROZAT	string	pl. 12/2010. önkorm. határozat	of	R:31 G:115 B:82 (3pt)
orsz_oko_halo_pufferter	Országos ökológiai hálózat - pufferterület	poligon	Elrendelő önkormányzati határozat	HATAROZAT	string	pl. 12/2010. önkorm. határozat	pf	R:31 G:115 B:82 (3pt)
tajkepved_ter_kiemelt_ter	Tájképvédelmi terület, tájképvédelmi szempontból kiemelten kezelendő terület	poligon	Elrendelő önkormányzati határozat	HATAROZAT	string	pl. 12/2010. önkorm. határozat	Tkv	R:31 G:115 B:82 (3pt)
egyedi_tajertek	Egyedi tájérték	pont	Elrendelő önkormányzati határozat	HATAROZAT	string	pl. 12/2010. önkorm. határozat	⊙	R:99 G:138 B:136 (12pt)
helyi_jel_termved_ter	Helyi jelentőségű természetvédelmi terület	poligon	Elrendelő önkormányzati határozat	HATAROZAT	string	pl. 12/2010. önkorm. határozat	ht	R:31 G:115 B:82 (3pt)
helyi_termved_oltra_jav_ter	Helyi jelentőségű természetvédelmi oltalomra javasolt terület	poligon	Elrendelő önkormányzati határozat	HATAROZAT	string	pl. 12/2010. önkorm. határozat	ht	R:255 G:0 B:0 (3pt)
helyi_jel_ved_term_ertek	Helyi jelentőségű védett természeti érték	pont	Elrendelő önkormányzati határozat	HATAROZAT	string	pl. 12/2010. önkorm. határozat	⊙	R:31 G:115 B:82 (6pt)
helyi_termved_oltra_jav_ertek	Helyi jelentőségű természetvédelmi oltalomra javasolt érték	pont	Elrendelő önkormányzati határozat	HATAROZAT	string	pl. 12/2010. önkorm. határozat	⊙	R:255 G:0 B:0 (6pt)
fokozottan_vedett_ov	Fokozottan védett övezet	poligon	Elrendelő önkormányzati határozat	HATAROZAT	string	pl. 12/2010. önkorm. határozat	Z	R:0 G:0 B:0 (3pt)
csendes_ov	Csendes övezet	poligon	Elrendelő önkormányzati határozat	HATAROZAT	string	pl. 12/2010. önkorm. határozat	Z	R:0 G:0 B:0 (3pt)
korny_zajterh_felt_beepit_ter	Környezeti zajterhelés tekintetében feltétellel beépíthető terület	poligon	Elrendelő önkormányzati határozat	HATAROZAT	string	pl. 12/2010. önkorm. határozat	Z	R:0 G:0 B:0 (3pt) R:255 G:0 B:0 (0,6pt)
vizbázis_belso_vedoov	Vízbázis belső védőövezet	poligon	Elrendelő önkormányzati határozat	HATAROZAT	string	pl. 12/2010. önkorm. határozat	HVb	R:55 G:83 B:156 (3pt)
vizbázis_kulso_vedoov	Vízbázis külső védőövezet	poligon	Elrendelő önkormányzati határozat	HATAROZAT	string	pl. 12/2010. önkorm. határozat	HVk	R:55 G:83 B:156 (3pt)
vizbázis_hidrogeol_A_vedoov	Vízbázis hidrogeológiai "A" védőövezet	poligon	Elrendelő önkormányzati határozat	HATAROZAT	string	pl. 12/2010. önkorm. határozat	HVA	R:55 G:83 B:156 (3pt)
vizbázis_hidrogeol_B_vedoov	Vízbázis hidrogeológiai "B" védőövezet	poligon	Elrendelő önkormányzati határozat	HATAROZAT	string	pl. 12/2010. önkorm. határozat	HVB	R:55 G:83 B:156 (3pt)
felsz_vizek_vizminved_vizgy_ter	Felszíni vizek vízminőségvédelmi vízgyűjtő terület	poligon	Elrendelő önkormányzati határozat	HATAROZAT	string	pl. 12/2010. önkorm. határozat	VÉ	R:95 G:192 B:216 (3pt)
kiem_erz_fa_vizmin_ter	Kiemelten érzékeny felszín alatti vízminőségvédelmi terület	poligon	Elrendelő önkormányzati határozat	HATAROZAT	string	pl. 12/2010. önkorm. határozat	VM	R:95 G:192 B:216 (3pt)
felszini_viz_parti_savja	Felszíni víz parti sávja	poligon	Elrendelő önkormányzati határozat	HATAROZAT	string	pl. 12/2010. önkorm. határozat	///	R:0 G:0 B:255 (1pt)
felszini_viz_vedvonal	Felszíni víz védvonal (töltés, gát)	vonall	Elrendelő önkormányzati határozat	HATAROZAT	string	pl. 12/2010. önkorm. határozat	Vv	R:0 G:0 B:0 (3pt)

Réteg			Attribútum adatok				Jelkulcs		
Objektum kód/rétegnév	Objektum típus	Objektum megjelenése	Típus-specifikus tulajdonságok	Oszlopnév	Adattípus	Értékkészlet	Objektum megjelenítési módja	Objektum színe	
nagyvizi_meder_ter	Nagyvízi meder területe	poligon	Elrendelő önkormányzati határozat	HATAROZAT	string	pl. 12/2010. önkorm. határozat		R:0 G:0 B:0 (3pt)	
fakado_vizvel_vesz_ter	Fakadó vízzel veszélyeztetett terület	poligon	Elrendelő önkormányzati határozat	HATAROZAT	string	pl. 12/2010. önkorm. határozat		R:125 G:125 B:125	
belvizjarta_ter	Belvízjárta terület	poligon	Elrendelő önkormányzati határozat	HATAROZAT	string	pl. 12/2010. önkorm. határozat		R:95 G:192 B:216 (0,6pt)	
belvizvel_vesz_ter	Belvízzel veszélyeztetett terület	poligon	Elrendelő önkormányzati határozat	HATAROZAT	string	pl. 12/2010. önkorm. határozat		R:95 G:192 B:216	
talajvedelmi_ter	Talajvédelmi terület	poligon	Elrendelő önkormányzati határozat	HATAROZAT	string	pl. 12/2010. önkorm. határozat		R:153 G:102 B:0	
erozio_deflacio_erzekeny_ter	Erózió-, defláció érzékeny terület	poligon	Elrendelő önkormányzati határozat	HATAROZAT	string	pl. 12/2010. önkorm. határozat		R:153 G:102 B:0	
szennyviz_kozmupotlo_ter	Olyan terület, ahol a szennyvíz ártalmatlanításáról, elvezetéséről közműpótló berendezés építésével kell gondoskodni (a berendezés kialakítására szabályokat ír elő)	poligon	Elrendelő önkormányzati határozat	HATAROZAT	string	pl. 12/2010. önkorm. határozat		R:153 G:102 B:0	
csatornazando_ter	Csatornázandó terület	poligon	Elrendelő önkormányzati határozat	HATAROZAT	string	pl. 12/2010. önkorm. határozat		R:153 G:102 B:0	
asvanyi_nyersa_megkut_ter	Ásványi nyersanyag tekintetében megkutatott terület	poligon	Elrendelő önkormányzati határozat	HATAROZAT	string	pl. 12/2010. önkorm. határozat		R:0 G:0 B:0	
banyatelek	Bányatelek	poligon	Elrendelő önkormányzati határozat	HATAROZAT	string	pl. 12/2010. önkorm. határozat		R:0 G:0 B:0 (0,6pt)	
term_csapas_elleni_vedrol	Olyan terület, ahol a természeti csapások elleni védelemről gondoskodni kell	poligon	Elrendelő önkormányzati határozat	HATAROZAT	string	pl. 12/2010. önkorm. határozat		R:0 G:0 B:0 (0,6pt)	
vedoter_vedotav_vedosav	Védőterület, védőtávolság, védősáv	poligon	Felirat Elrendelő önkormányzati határozat	FELIRAT HATAROZAT	string	pl. 50m pl. 12/2010. önkorm. határozat		R:0 G:0 B:0	
honvedelmi_ter	Honvédelmi és katonai célú terület	poligon	Elrendelő önkormányzati határozat	HATAROZAT	string	pl. 12/2010. önkorm. határozat		R:132 G:134 B:109 (3pt)	
gyorsforgalmi_ut	Gyorsforgalmi út (autópálya, autótűt)	vonal	Meglévő vagy tervezett?	MEGLEVO	integer	1 0	Meglévő Tervezett	 	R:0 G:0 B:0 (7pt) R:255 G:0 B:0 (7pt)
			Elem száma	UTSZAM	string		"M" + szám: pl. M19		
			Főbb érintett települések	TELEP	string		meglévő esetén: települések lánc: pl. Bony (M1) - Győr (1. sz. főút); tervezett esetén: települések lánc: pl. Füzesabony térsége (M3) - Eger		
			Elrendelő önkormányzati határozat	HATAROZAT	string		pl. 12/2010. önkorm. határozat		
fout	Főút (I. és II. rendű)	vonal	Meglévő vagy tervezett?	MEGLEVO	integer	1 0	Meglévő Tervezett	 	R:0 G:0 B:0 (5pt) R:255 G:0 B:0 (5pt)
			Elem száma	UTSZAM	string		szám + "sz. főút" vagy "R" + szám: pl. 73.sz. főút		
			Főbb érintett települések	TELEP	string		meglévő esetén: települések lánc: pl. Csopak (71. sz. főút) - Veszprém (8. sz. főút); tervezett esetén: települések lánc: pl. Jánossomorja (86. sz. főút) - (Ausztria)		
			Elrendelő önkormányzati határozat	HATAROZAT	string		pl. 12/2010. önkorm. határozat		
orsz_mellekut	Országos mellékút	vonal	Meglévő vagy tervezett?	MEGLEVO	integer	1 0	Meglévő Tervezett	 	R:0 G:0 B:0 (3pt) R:255 G:0 B:0 (3pt)
			Elem száma	UTSZAM	string		"szám"+ j. mellékút pl.		
			Elrendelő önkormányzati határozat	HATAROZAT	string		pl. 12/2010. önkorm. határozat		
helyi_gyujtout	Helyi gyűjtőtűt	vonal	Meglévő vagy tervezett?	MEGLEVO	integer	1 0	Meglévő Tervezett	 	R:0 G:0 B:0 (2pt) R:255 G:0 B:0 (2pt)























Réteg			Attribútum adatok				Jelkulcs		
Objektum kód/rétegnév	Objektum típus	Objektum megjelenése	Típus-specifikus tulajdonságok	Oszlopnév	Adattípus	Értékkészlet	Objektum megjelenítési módja	Objektum színe	
			Elrendelő önkormányzati határozat	HATAROZAT	string	pl. 12/2010. önkorm. határozat			
kulonszintu_kozuti_csp	Különszintű közúti csomópont	pont	Meglévő vagy tervezett?	MEGLEVO	integer	1 0	Meglévő Tervezett	 	R:0 G:0 B:0 (3pt, 10pt) R:255 G:0 B:0 (3pt, 10pt)
			Elrendelő önkormányzati határozat	HATAROZAT	string		pl. 12/2010. önkorm. határozat		
			Meglévő vagy tervezett?	MEGLEVO	integer	1 0	Meglévő Tervezett	 	R:0 G:0 B:0 (3pt, 10pt) R:255 G:0 B:0 (3pt, 10pt)
fontosabb_szintbeni_kozuti_csp	Fontosabb szintbeni közúti csomópont	pont	Meglévő vagy tervezett?	MEGLEVO	integer	1 0	Meglévő Tervezett	 	R:0 G:0 B:0 (3pt, 10pt) R:255 G:0 B:0 (3pt, 10pt)
			Elrendelő önkormányzati határozat	HATAROZAT	string		pl. 12/2010. önkorm. határozat		
			Meglévő vagy tervezett?	MEGLEVO	integer	1 0	Meglévő Tervezett	 	R:0 G:0 B:0 (3pt) R:255 G:0 B:0 (3pt)
kerekparut	Kerékpárút	vonal	Meglévő vagy tervezett?	MEGLEVO	integer	1 0	Meglévő Tervezett	 	R:0 G:0 B:0 (3pt) R:255 G:0 B:0 (3pt)
			Elrendelő önkormányzati határozat	HATAROZAT	string		pl. 12/2010. önkorm. határozat		
			Meglévő vagy tervezett?	MEGLEVO	integer	1 0	Meglévő Tervezett	 	R:0 G:0 B:0 (3pt) R:255 G:0 B:0 (3pt)
gyalogut	Gyalogút	vonal	Meglévő vagy tervezett?	MEGLEVO	integer	1 0	Meglévő Tervezett	 	R:0 G:0 B:0 (3pt) R:255 G:0 B:0 (3pt)
			Elrendelő önkormányzati határozat	HATAROZAT	string		pl. 12/2010. önkorm. határozat		
			Meglévő vagy tervezett?	MEGLEVO	integer	1 0	Meglévő Tervezett	 	R:0 G:0 B:0 (18pt) R:255 G:0 B:0 (18pt)
jelentos_kozhaszn_parkolohely	Jelentős közhasználatú parkolóhely (a férőhelyszám rögzíthető)	pont	Meglévő vagy tervezett?	MEGLEVO	integer	1 0	Meglévő Tervezett	 	R:0 G:0 B:0 (18pt) R:255 G:0 B:0 (18pt)
			Férőhelyszám	FEROHELY	integer				
			Elrendelő önkormányzati határozat	HATAROZAT	string		pl. 12/2010. önkorm. határozat		
jelentos_kozhaszn_parkolo_gar	Jelentős közhasználatú parkoló garázs (a férőhelyszám rögzíthető)	pont	Meglévő vagy tervezett?	MEGLEVO	integer	1 0	Meglévő Tervezett	 	R:0 G:0 B:0 (18pt) R:255 G:0 B:0 (18pt)
			Férőhelyszám	FEROHELY	integer				
			Elrendelő önkormányzati határozat	HATAROZAT	string		pl. 12/2010. önkorm. határozat		
autobusz_palyaudvar	Autóbusz pályaudvar	pont	Meglévő vagy tervezett?	MEGLEVO	integer	1 0	Meglévő Tervezett	 	R:0 G:0 B:0 (18pt) R:255 G:0 B:0 (18pt)
			Elrendelő önkormányzati határozat	HATAROZAT	string		pl. 12/2010. önkorm. határozat		
			Meglévő vagy tervezett?	MEGLEVO	integer	1 0	Meglévő Tervezett	 	R:0 G:0 B:0 (3pt) R:255 G:0 B:0 (3pt)
vasut	Vasút	vonal	Meglévő vagy tervezett?	MEGLEVO	integer	1 0	Meglévő Tervezett	 	R:0 G:0 B:0 (3pt) R:255 G:0 B:0 (3pt)
			Főbb érintett települések	TELEP	string		települések lánc: pl.		
			Elrendelő önkormányzati határozat	HATAROZAT	string		pl. 12/2010. önkorm. határozat		
szintbeni_vasuti_keresztezodes	Szintbeni vasúti kereszteződés	pont	Meglévő vagy tervezett?	MEGLEVO	integer	1 0	Meglévő Tervezett	 	R:0 G:0 B:0 (3pt, 10pt) R:255 G:0 B:0 (3pt, 10pt)
			Elrendelő önkormányzati határozat	HATAROZAT	string		pl. 12/2010. önkorm. határozat		
			Meglévő vagy tervezett?	MEGLEVO	integer	1 0	Meglévő Tervezett	 	R:0 G:0 B:0 (3pt) R:255 G:0 B:0 (3pt)
gyorsvasut_fa	Gyorsvasút felszín alatt (pl. metró)	vonal	Meglévő vagy tervezett?	MEGLEVO	integer	1 0	Meglévő Tervezett	 	R:0 G:0 B:0 (3pt) R:255 G:0 B:0 (3pt)
			Elrendelő önkormányzati határozat	HATAROZAT	string		pl. 12/2010. önkorm. határozat		
			Meglévő vagy tervezett?	MEGLEVO	integer	1 0	Meglévő Tervezett	 	R:0 G:0 B:0 (3pt) R:255 G:0 B:0 (3pt)

Réteg			Attribútum adatok				Jelkulcs		
Objektum kód/rétegnév	Objektum típus	Objektum megjelenése	Típus-specifikus tulajdonságok	Oszlopnév	Adattípus	Értékkészlet	Objektum megjelenítési módja	Objektum színe	
			Elrendelő önkormányzati határozat	HATAROZAT	string	pl. 12/2010. önkorm. határozat			
villamos	Villamos	vonal	Meglévő vagy tervezett?	MEGLEVO	integer	1 0	Meglévő Tervezett	----- -----	R:0 G:0 B:0 (2pt) R:255 G:0 B:0 (2pt)
			Elrendelő önkormányzati határozat	HATAROZAT	string		pl. 12/2010. önkorm. határozat		
kotelpalya	Kötélpálya (pl. felvonó)	vonal	Meglévő vagy tervezett?	MEGLEVO	integer	1 0	Meglévő Tervezett	---o--- ---o---	R:0 G:0 B:0 (2pt és 3pt) R:255 G:0 B:0 (2pt és 3pt)
			Elrendelő önkormányzati határozat	HATAROZAT	string		pl. 12/2010. önkorm. határozat		
vasuti_palyaudvar	Vasúti pályaudvar	pont	Meglévő vagy tervezett?	MEGLEVO	integer	1 0	Meglévő Tervezett	 	R:0 G:0 B:0 (18pt) R:255 G:0 B:0 (18pt)
			Elrendelő önkormányzati határozat	HATAROZAT	string		pl. 12/2010. önkorm. határozat		
vasutall	Vasútállomás	pont	Meglévő vagy tervezett?	MEGLEVO	integer	1 0	Meglévő Tervezett	 	R:0 G:0 B:0 (18pt) R:255 G:0 B:0 (18pt)
			Elrendelő önkormányzati határozat	HATAROZAT	string		pl. 12/2010. önkorm. határozat		
gyorsvasut_all	Gyorsvasút állomás	pont	Meglévő vagy tervezett?	MEGLEVO	integer	1 0	Meglévő Tervezett	 	R:0 G:0 B:0 (18pt) R:255 G:0 B:0 (18pt)
			Elrendelő önkormányzati határozat	HATAROZAT	string		pl. 12/2010. önkorm. határozat		
hajoall	Hajóállomás (hajó-, kompikikötő)	pont	Meglévő vagy tervezett?	MEGLEVO	integer	1 0	Meglévő Tervezett	 	R:0 G:0 B:0 (18pt) R:255 G:0 B:0 (18pt)
			Elrendelő önkormányzati határozat	HATAROZAT	string		pl. 12/2010. önkorm. határozat		
teherkikoto	Teherkikötő	pont	Meglévő vagy tervezett?	MEGLEVO	integer	1 0	Meglévő Tervezett	 	R:0 G:0 B:0 (18pt) R:255 G:0 B:0 (18pt)
			Elrendelő önkormányzati határozat	HATAROZAT	string		pl. 12/2010. önkorm. határozat		
jachtkikoto	Jachtkikötő	pont	Meglévő vagy tervezett?	MEGLEVO	integer	1 0	Meglévő Tervezett	 	R:0 G:0 B:0 (18pt) R:255 G:0 B:0 (18pt)
			Elrendelő önkormányzati határozat	HATAROZAT	string		pl. 12/2010. önkorm. határozat		
repuloter	Repülőtér	pont	Meglévő vagy tervezett?	MEGLEVO	integer	1 0	Meglévő Tervezett	 	R:0 G:0 B:0 (18pt) R:255 G:0 B:0 (18pt)
			Elrendelő önkormányzati határozat	HATAROZAT	string		pl. 12/2010. önkorm. határozat		
helikopterall	Helikopterállomás	pont	Meglévő vagy tervezett?	MEGLEVO	integer	1 0	Meglévő Tervezett	 	R:0 G:0 B:0 (18pt) R:255 G:0 B:0 (18pt)
			Elrendelő önkormányzati határozat	HATAROZAT	string		pl. 12/2010. önkorm. határozat		
vizmu	Vízmu	pont	Meglévő vagy tervezett?	MEGLEVO	integer	1 0	Meglévő Tervezett	 	R:0 G:0 B:0 (18pt) R:255 G:0 B:0 (18pt)
			Elrendelő önkormányzati határozat	HATAROZAT	string		pl. 12/2010. önkorm. határozat		
viztarozo	Víztorony (pl. víztorony, medence)	pont	Meglévő vagy tervezett?	MEGLEVO	integer	1 0	Meglévő Tervezett	 	R:0 G:0 B:0 (18pt) R:255 G:0 B:0 (18pt)
			Elrendelő önkormányzati határozat	HATAROZAT	string		pl. 12/2010. önkorm. határozat		
vizmukutak	Vízűkutat	pont	Meglévő vagy tervezett?	MEGLEVO	integer	1 0	Meglévő Tervezett	 	R:0 G:0 B:0 (18pt) R:255 G:0 B:0 (18pt)
			Elrendelő önkormányzati határozat	HATAROZAT	string		pl. 12/2010. önkorm. határozat		
felszini_vizkiveteli_mu	Felszíni vízkivételi mű	pont	Meglévő vagy tervezett?	MEGLEVO	integer	1 0	Meglévő Tervezett	 	R:0 G:0 B:0 (18pt) R:255 G:0 B:0 (18pt)
			Elrendelő önkormányzati határozat	HATAROZAT	string		pl. 12/2010. önkorm. határozat		

Réteg			Attribútum adatok				Jelkulcs	
Objektum kód/rétegnév	Objektum típus	Objektum megjelenése	Típus-specifikus tulajdonságok	Oszlopnév	Adattípus	Értékkészlet	Objektum megjelenítési módja	Objektum színe
tuziviz_tarozo	Tűzvíz tározó	pont	Meglévő vagy tervezett?	MEGLEVO	integer	1	Meglévő	R:0 G:0 B:0 (18pt)
			Elrendelő önkormányzati határozat	HATAROZAT	string	0	Tervezett	R:255 G:0 B:0 (18pt)
ivoviz_gerincezetek	Ivóvíz-gerincezeték	vonal	Meglévő vagy tervezett?	MEGLEVO	integer	1	Meglévő	R:132 G:150 B:176 (0,6pt)
			Elrendelő önkormányzati határozat	HATAROZAT	string	0	Tervezett	R:132 G:150 B:176 (0,6pt)
ipariviz_gerincezetek	Iparivíz-gerincezeték	vonal	Meglévő vagy tervezett?	MEGLEVO	integer	1	Meglévő	R:132 G:150 B:176 (0,6pt)
			Elrendelő önkormányzati határozat	HATAROZAT	string	0	Tervezett	R:132 G:150 B:176 (0,6pt)
szennyviz_fgy_csatsat_grav_elval	Szennyvíz főgyűjtő csatorna (gravitációs, elválasztott rendszerű)	vonal	Meglévő vagy tervezett?	MEGLEVO	integer	1	Meglévő	R:102 G:51 B:0 (0,6pt)
			Elrendelő önkormányzati határozat	HATAROZAT	string	0	Tervezett	R:102 G:51 B:0 (0,6pt)
szennyviz_fgy_csatsat_nyomo_vak	Szennyvíz főgyűjtő csatorna (nyomó-, vákuumos)	vonal	Meglévő vagy tervezett?	MEGLEVO	integer	1	Meglévő	R:102 G:51 B:0 (0,6pt)
			Elrendelő önkormányzati határozat	HATAROZAT	string	0	Tervezett	R:102 G:51 B:0 (0,6pt)
egy_fgy_csatsat_grav	Egyesített főgyűjtő csatorna (gravitációs)	vonal	Meglévő vagy tervezett?	MEGLEVO	integer	1	Meglévő	R:102 G:51 B:0 (0,6pt)
			Elrendelő önkormányzati határozat	HATAROZAT	string	0	Tervezett	R:102 G:51 B:0 (0,6pt)
egy_fgy_csatsat_nyomo_vak	Egyesített főgyűjtő csatorna (nyomó-, vákuumos)	vonal	Meglévő vagy tervezett?	MEGLEVO	integer	1	Meglévő	R:102 G:51 B:0 (0,6pt)
			Elrendelő önkormányzati határozat	HATAROZAT	string	0	Tervezett	R:102 G:51 B:0 (0,6pt)
szennyvizatemelo	Szennyvízátemelő	pont	Meglévő vagy tervezett?	MEGLEVO	integer	1	Meglévő	R:0 G:0 B:0 (18pt)
			Elrendelő önkormányzati határozat	HATAROZAT	string	0	Tervezett	R:255 G:0 B:0 (18pt)
szennyviztisztitomu	Szennyvíztisztítómű	pont	Meglévő vagy tervezett?	MEGLEVO	integer	1	Meglévő	R:0 G:0 B:0 (18pt)
			Elrendelő önkormányzati határozat	HATAROZAT	string	0	Tervezett	R:255 G:0 B:0 (18pt)
szennyviz_elotisztito	Szennyvíz előtisztító	pont	Meglévő vagy tervezett?	MEGLEVO	integer	1	Meglévő	R:0 G:0 B:0 (18pt)
			Elrendelő önkormányzati határozat	HATAROZAT	string	0	Tervezett	R:255 G:0 B:0 (18pt)
sziszap_lerako	Szennyvíziszap lerakóhely, illetve szippantott szennyvíz ürítőhelye	pont	Meglévő vagy tervezett?	MEGLEVO	integer	1	Meglévő	R:0 G:0 B:0 (18pt)
			Elrendelő önkormányzati határozat	HATAROZAT	string	0	Tervezett	R:255 G:0 B:0 (18pt)

Réteg			Attribútum adatok				Jelkulcs	
Objektum kód/rétegnév	Objektum típus	Objektum megjelenése	Típus-specifikus tulajdonságok	Oszlopnév	Adattípus	Értékkészlet	Objektum megjelenítési módja	Objektum színe
komposztalo_telep	Komposztáló telep	pont	Meglévő vagy tervezett?	MEGLEVO	integer	1 0	Meglévő Tervezett	R:0 G:0 B:0 (18pt) R:255 G:0 B:0 (18pt)
			Elrendelő önkormányzati határozat	HATAROZAT	string		pl. 12/2010. önkorm. határozat	
csapviz_fgy_csar_grav_elv	Csapadékvíz főgyűjtő csatorna (gravitációs, elválasztott rendszerű)	vonal	Meglévő vagy tervezett?	MEGLEVO	integer	1 0	Meglévő Tervezett	R:0 G:176 B:80 (0,6pt) R:0 G:176 B:80 (0,6pt)
			Elrendelő önkormányzati határozat	HATAROZAT	string		pl. 12/2010. önkorm. határozat	
csapviz_fgy_csar_nyomo_vak	Csapadékvíz főgyűjtő csatorna (nyomó-, vákumos)	vonal	Meglévő vagy tervezett?	MEGLEVO	integer	1 0	Meglévő Tervezett	R:0 G:176 B:80 (0,6pt) R:0 G:176 B:80 (0,6pt)
			Elrendelő önkormányzati határozat	HATAROZAT	string		pl. 12/2010. önkorm. határozat	
csapviz_tarozo	Csapadékvíz tározó	pont	Meglévő vagy tervezett?	MEGLEVO	integer	1 0	Meglévő Tervezett	R:0 G:0 B:0 (18pt) R:255 G:0 B:0 (18pt)
			Elrendelő önkormányzati határozat	HATAROZAT	string		pl. 12/2010. önkorm. határozat	
csapviz_elvezeto_foarok	Csapadékvíz-elvezető főárok	vonal	Meglévő vagy tervezett?	MEGLEVO	integer	1 0	Meglévő Tervezett	R:0 G:0 B:0 (0,6pt) R:255 G:0 B:0 (0,6pt)
			Elrendelő önkormányzati határozat	HATAROZAT	string		pl. 12/2010. önkorm. határozat	
veszhull_lerako_es_kezelo	Veszélyeshulladék -lerakó és -kezelő	pont	Meglévő vagy tervezett?	MEGLEVO	integer	1 0	Meglévő Tervezett	R:0 G:0 B:0 (18pt) R:255 G:0 B:0 (18pt)
			Elrendelő önkormányzati határozat	HATAROZAT	string		pl. 12/2010. önkorm. határozat	
komm_szhull_lerako_kezelo_hely	Kommunális szilárdhulladék-lerakó és -kezelő hely	pont	Meglévő vagy tervezett?	MEGLEVO	integer	1 0	Meglévő Tervezett	R:0 G:0 B:0 (18pt) R:255 G:0 B:0 (18pt)
			Elrendelő önkormányzati határozat	HATAROZAT	string		pl. 12/2010. önkorm. határozat	
hulladekegetomu	Hulladékégetőmű	pont	Meglévő vagy tervezett?	MEGLEVO	integer	1 0	Meglévő Tervezett	R:0 G:0 B:0 (18pt) R:255 G:0 B:0 (18pt)
			Elrendelő önkormányzati határozat	HATAROZAT	string		pl. 12/2010. önkorm. határozat	
villenerg_atvhalo_750_kv	Villamosenergia átviteli hálózat (750 kV feszültséginttel)	vonal	Meglévő vagy tervezett?	MEGLEVO	integer	1 0	Meglévő Tervezett	R:255 G:0 B:255 (0,6pt) R:255 G:0 B:255 (0,6pt)
			Elrendelő önkormányzati határozat	HATAROZAT	string		pl. 12/2010. önkorm. határozat	
villenerg_atvhalo_400_kv	Villamosenergia átviteli hálózat (400 kV feszültséginttel)	vonal	Meglévő vagy tervezett?	MEGLEVO	integer	1 0	Meglévő Tervezett	R:255 G:0 B:255 (0,6pt) R:255 G:0 B:255 (0,6pt)
			Elrendelő önkormányzati határozat	HATAROZAT	string		pl. 12/2010. önkorm. határozat	
villenerg_atvhalo_220_kv	Villamosenergia átviteli hálózat (220 kV feszültséginttel)	vonal	Meglévő vagy tervezett?	MEGLEVO	integer	1 0	Meglévő Tervezett	R:255 G:0 B:255 (0,6pt) R:255 G:0 B:255 (0,6pt)
			Elrendelő önkormányzati határozat	HATAROZAT	string		pl. 12/2010. önkorm. határozat	
villenerg_foelo_halo_ff	Villamosenergia főelosztó hálózat (feszültséginttel, föld felett)	vonal	Meglévő vagy tervezett?	MEGLEVO	integer	1	Meglévő	R:255 G:0 B:255 (0,6pt)

Réteg			Attribútum adatok				Jelkulcs	
Objektum kód/rétegnév	Objektum típus	Objektum megjelenése	Típus-specifikus tulajdonságok	Oszlopnév	Adattípus	Értékkészlet	Objektum megjelenítési módja	Objektum színe
			Feszültség szint	FESZSZINT	integer	0	Tervezett	R:255 G:0 B:255 (0,6pt)
			Elrendelő önkormányzati határozat	HATAROZAT	string		pl. 12/2010. önkorm. határozat	
villenerg_foelo_halo_fa	Villamosenergia főelosztó hálózat (feszültség szinttel, föld alatt)	vonal	Meglévő vagy tervezett?	MEGLEVO	integer	1	Meglévő	R:255 G:0 B:255 (0,6pt)
			Elrendelő önkormányzati határozat	HATAROZAT	string	0	Tervezett	R:255 G:0 B:255 (0,6pt)
							pl. 12/2010. önkorm. határozat	
hoeromu	Hőerőmű	pont	Meglévő vagy tervezett?	MEGLEVO	integer	1	Meglévő	R:0 G:0 B:0 (18pt)
			Elrendelő önkormányzati határozat	HATAROZAT	string	0	Tervezett	R:255 G:0 B:0 (18pt)
							pl. 12/2010. önkorm. határozat	
villenerg_alall	Villamosenergia alállomás	pont	Meglévő vagy tervezett?	MEGLEVO	integer	1	Meglévő	R:0 G:0 B:0 (18pt)
			Elrendelő önkormányzati határozat	HATAROZAT	string	0	Tervezett	R:255 G:0 B:0 (18pt)
							pl. 12/2010. önkorm. határozat	
villenerg_transzf_all	Villamosenergia transzformátor állomás	pont	Meglévő vagy tervezett?	MEGLEVO	integer	1	Meglévő	R:0 G:0 B:0 (18pt)
			Elrendelő önkormányzati határozat	HATAROZAT	string	0	Tervezett	R:255 G:0 B:0 (18pt)
							pl. 12/2010. önkorm. határozat	
villenerg_atvhalo_750kv_biztov	Villamosenergia átviteli hálózat (750 kV) biztonsági övezete	poligon	Meglévő vagy tervezett?	MEGLEVO	integer	1	Meglévő	R:0 G:0 B:0 (0,6pt)
			Felirat	FELIRAT	string	0	Tervezett	R:255 G:0 B:0 (0,6pt)
			Elrendelő önkormányzati határozat	HATAROZAT	string		pl. 50m	
							pl. 12/2010. önkorm. határozat	
villenerg_atvhalo_400kv_biztov	Villamosenergia átviteli hálózat (400 kV) biztonsági övezete	poligon	Meglévő vagy tervezett?	MEGLEVO	integer	1	Meglévő	R:0 G:0 B:0 (0,6pt)
			Felirat	FELIRAT	string	0	Tervezett	R:255 G:0 B:0 (0,6pt)
			Elrendelő önkormányzati határozat	HATAROZAT	string		pl. 50m	
							pl. 12/2010. önkorm. határozat	
villenerg_atvhalo_220kv_biztov	Villamosenergia átviteli hálózat (220 kV) biztonsági övezete	poligon	Meglévő vagy tervezett?	MEGLEVO	integer	1	Meglévő	R:0 G:0 B:0 (0,6pt)
			Felirat	FELIRAT	string	0	Tervezett	R:255 G:0 B:0 (0,6pt)
			Elrendelő önkormányzati határozat	HATAROZAT	string		pl. 50m	
							pl. 12/2010. önkorm. határozat	
villenerg_foelo_halo_ff_biztov	Villamosenergia főelosztó hálózat (feszültség szinttel, föld felett) védőövezete	poligon	Meglévő vagy tervezett?	MEGLEVO	integer	1	Meglévő	R:0 G:0 B:0 (0,6pt)
			Felirat	FELIRAT	string	0	Tervezett	R:255 G:0 B:0 (0,6pt)
			Elrendelő önkormányzati határozat	HATAROZAT	string		pl. 50m	
							pl. 12/2010. önkorm. határozat	
nny_foldg_szallitovez	Nagynyomású földgáz szállítóvezeték (>25 bar)	vonal	Meglévő vagy tervezett?	MEGLEVO	integer	1	Meglévő	R:255 G:255 B:0 (0,6pt)
			Elrendelő önkormányzati határozat	HATAROZAT	string	0	Tervezett	R:255 G:255 B:0 (0,6pt)
							pl. 12/2010. önkorm. határozat	
nkozny_foldg_gerincelo_vez	Nagy-középnomású földgáz gerincelősztő vezeték (4-25 bar)	vonal	Meglévő vagy tervezett?	MEGLEVO	integer	1	Meglévő	R:255 G:255 B:0 (0,6pt)
			Elrendelő önkormányzati határozat	HATAROZAT	string	0	Tervezett	R:255 G:255 B:0 (0,6pt)
							pl. 12/2010. önkorm. határozat	

Réteg			Attribútum adatok				Jelkulcs	
Objektum kód/rétegnév	Objektum típus	Objektum megjelenése	Típus-specifikus tulajdonságok	Oszlopnév	Adattípus	Értékkészlet	Objektum megjelenítési módja	Objektum színe
kozny_foldg_elo_vez	Középnomású földgáz elosztóvezeték	vonal	Meglévő vagy tervezett?	MEGLEVO	integer	1	Meglévő	 R:255 G:255 B:0 (0,6pt)
						0	Tervezett	 R:255 G:255 B:0 (0,6pt)
			Elrendelő önkormányzati határozat	HATAROZAT	string		pl. 12/2010. önkorm. határozat	
kisny_foldg_elo_vez	Kisnyomású földgáz elosztóvezeték	vonal	Meglévő vagy tervezett?	MEGLEVO	integer	1	Meglévő	 R:255 G:255 B:0 (0,6pt)
						0	Tervezett	 R:255 G:255 B:0 (0,6pt)
			Elrendelő önkormányzati határozat	HATAROZAT	string		pl. 12/2010. önkorm. határozat	
gazatado_all	Gázátadó állomás	pont	Meglévő vagy tervezett?	MEGLEVO	integer	1	Meglévő	 R:0 G:0 B:0 (18pt)
						0	Tervezett	 R:255 G:0 B:0 (18pt)
			Elrendelő önkormányzati határozat	HATAROZAT	string		pl. 12/2010. önkorm. határozat	
gazfogado_all	Gázfogadó állomás	pont	Meglévő vagy tervezett?	MEGLEVO	integer	1	Meglévő	 R:0 G:0 B:0 (18pt)
						0	Tervezett	 R:255 G:0 B:0 (18pt)
			Elrendelő önkormányzati határozat	HATAROZAT	string		pl. 12/2010. önkorm. határozat	
gaznyomascsockento	Gáznyomáscsökkentő	pont	Meglévő vagy tervezett?	MEGLEVO	integer	1	Meglévő	 R:0 G:0 B:0 (18pt)
						0	Tervezett	 R:255 G:0 B:0 (18pt)
			Elrendelő önkormányzati határozat	HATAROZAT	string		pl. 12/2010. önkorm. határozat	
gaztartalypark	Gáztartálypark	pont	Meglévő vagy tervezett?	MEGLEVO	integer	1	Meglévő	 R:0 G:0 B:0 (18pt)
						0	Tervezett	 R:255 G:0 B:0 (18pt)
			Elrendelő önkormányzati határozat	HATAROZAT	string		pl. 12/2010. önkorm. határozat	
futoeromu	Fűtőerőmű	pont	Meglévő vagy tervezett?	MEGLEVO	integer	1	Meglévő	 R:0 G:0 B:0 (18pt)
						0	Tervezett	 R:255 G:0 B:0 (18pt)
			Elrendelő önkormányzati határozat	HATAROZAT	string		pl. 12/2010. önkorm. határozat	
futomu	Fűtőmű	pont	Meglévő vagy tervezett?	MEGLEVO	integer	1	Meglévő	 R:0 G:0 B:0 (18pt)
						0	Tervezett	 R:255 G:0 B:0 (18pt)
			Elrendelő önkormányzati határozat	HATAROZAT	string		pl. 12/2010. önkorm. határozat	
tavfutovezetek_ff	Távfűtővezeték (föld feletti)	vonal	Meglévő vagy tervezett?	MEGLEVO	integer	1	Meglévő	 R:128 G:0 B:128 (0,6pt)
						0	Tervezett	 R:128 G:0 B:128 (0,6pt)
			Elrendelő önkormányzati határozat	HATAROZAT	string		pl. 12/2010. önkorm. határozat	
tavfutovezetek_fa	Távfűtővezeték (föld alatti)	vonal	Meglévő vagy tervezett?	MEGLEVO	integer	1	Meglévő	 R:128 G:0 B:128 (0,6pt)
						0	Tervezett	 R:128 G:0 B:128 (0,6pt)
			Elrendelő önkormányzati határozat	HATAROZAT	string		pl. 12/2010. önkorm. határozat	
olajvezetek	Olajvezeték	vonal	Meglévő vagy tervezett?	MEGLEVO	integer	1	Meglévő	 R:0 G:255 B:0 (0,6pt)
						0	Tervezett	 R:0 G:255 B:0 (0,6pt)
			Elrendelő önkormányzati határozat	HATAROZAT	string		pl. 12/2010. önkorm. határozat	
termekvezetek	Termékvezeték	vonal	Meglévő vagy tervezett?	MEGLEVO	integer	1	Meglévő	R:109 G:99 B:195 (0,6pt)

Réteg			Attribútum adatok				Jelkulcs	
Objektum kód/rétegnév	Objektum típus	Objektum megjelenése	Típus-specifikus tulajdonságok	Oszlopnév	Adattípus	Értékkészlet	Objektum megjelenítési módja	Objektum színe
			Elrendelő önkormányzati határozat	HATAROZAT	string	0 Tervezett		R:109 G:99 B:195 (0,6pt)
olajvezetek_biztov	Olajvezeték biztonsági övezete	poligon	Meglévő vagy tervezett?	MEGLEVO	integer	1 Meglévő		R:0 G:0 B:0 (0,6pt)
			Felirat	FELIRAT	string	0 Tervezett		R:255 G:0 B:0 (0,6pt)
			Elrendelő önkormányzati határozat	HATAROZAT	string	pl. 12/2010. önkorm. határozat		
termekvezetek_biztov	Termékvezeték biztonsági övezete	poligon	Meglévő vagy tervezett?	MEGLEVO	integer	1 Meglévő		R:0 G:0 B:0 (0,6pt)
			Felirat	FELIRAT	string	0 Tervezett		R:255 G:0 B:0 (0,6pt)
			Elrendelő önkormányzati határozat	HATAROZAT	string	pl. 12/2010. önkorm. határozat		
vez_tavkozl_halo_ff	Vezetékes távközlési hálózat (föld felett)	vonal	Meglévő vagy tervezett?	MEGLEVO	integer	1 Meglévő		R:0 G:255 B:0 (0,6pt)
			Felirat	FELIRAT	string	0 Tervezett		R:0 G:255 B:0 (0,6pt)
			Elrendelő önkormányzati határozat	HATAROZAT	string	pl. 12/2010. önkorm. határozat		
vez_tavkozl_halo_fa	Vezetékes távközlési hálózat (föld alatt)	vonal	Meglévő vagy tervezett?	MEGLEVO	integer	1 Meglévő		R:0 G:255 B:0 (0,6pt)
			Felirat	FELIRAT	string	0 Tervezett		R:0 G:255 B:0 (0,6pt)
			Elrendelő önkormányzati határozat	HATAROZAT	string	pl. 12/2010. önkorm. határozat		
vez_musorelo_halo_ff	Vezetékes műsorelosztó hálózat (föld felett)	vonal	Meglévő vagy tervezett?	MEGLEVO	integer	1 Meglévő		R:0 G:255 B:0 (0,6pt)
			Felirat	FELIRAT	string	0 Tervezett		R:0 G:255 B:0 (0,6pt)
			Elrendelő önkormányzati határozat	HATAROZAT	string	pl. 12/2010. önkorm. határozat		
vez_musorelo_halo_fa	Vezetékes műsorelosztó hálózat (föld alatt)	vonal	Meglévő vagy tervezett?	MEGLEVO	integer	1 Meglévő		R:0 G:255 B:0 (0,6pt)
			Felirat	FELIRAT	string	0 Tervezett		R:0 G:255 B:0 (0,6pt)
			Elrendelő önkormányzati határozat	HATAROZAT	string	pl. 12/2010. önkorm. határozat		
ado_vevotorony_atjatszo_all	Adó-, vevőtorony, átjátszó állomás	pont	Meglévő vagy tervezett?	MEGLEVO	integer	1 Meglévő		R:0 G:0 B:0 (18pt)
			Felirat	FELIRAT	string	0 Tervezett		R:255 G:0 B:0 (18pt)
			Elrendelő önkormányzati határozat	HATAROZAT	string	pl. 12/2010. önkorm. határozat		
igazgatasi_kozpont	Igazgatói központ	pont	Meglévő vagy tervezett?	MEGLEVO	integer	1 Meglévő		R:0 G:0 B:0 (18pt)
			Felirat	FELIRAT	string	0 Tervezett		R:255 G:0 B:0 (18pt)
			Elrendelő önkormányzati határozat	HATAROZAT	string	pl. 12/2010. önkorm. határozat		
oktatasi_kozpont	Oktatói központ	pont	Meglévő vagy tervezett?	MEGLEVO	integer	1 Meglévő		R:0 G:0 B:0 (18pt)
			Felirat	FELIRAT	string	0 Tervezett		R:255 G:0 B:0 (18pt)
			Elrendelő önkormányzati határozat	HATAROZAT	string	pl. 12/2010. önkorm. határozat		
kollegium_szallas	Kollégium, szállás	pont	Meglévő vagy tervezett?	MEGLEVO	integer	1 Meglévő		R:0 G:0 B:0 (18pt)
			Felirat	FELIRAT	string	0 Tervezett		R:255 G:0 B:0 (18pt)
			Elrendelő önkormányzati határozat	HATAROZAT	string	pl. 12/2010. önkorm. határozat		
muvelodesi_kozpont	Művelődési központ	pont	Meglévő vagy tervezett?	MEGLEVO	integer	1 Meglévő		R:0 G:0 B:0 (18pt)
			Felirat	FELIRAT	string	0 Tervezett		R:255 G:0 B:0 (18pt)
			Elrendelő önkormányzati határozat	HATAROZAT	string	pl. 12/2010. önkorm. határozat		

Réteg			Attribútum adatok					Jelkulcs	
Objektum kód/rétegnév	Objektum típus	Objektum megjelenése	Típus-specifikus tulajdonságok	Oszlopnév	Adattípus	Értékkészlet		Objektum megjelenítési módja	Objektum színe
egyhazi_kozpont	Egyházi központ	pont	Elrendelő önkormányzati határozat	HATAROZAT	string		pl. 12/2010. önkorm. határozat		
			Meglévő vagy tervezett?	MEGLEVO	integer	1	Meglévő		R:0 G:0 B:0 (18pt)
						0	Tervezett		R:255 G:0 B:0 (18pt)
eu_kozpont_szakorv_rendelo	Egészségügyi központ, szakorvosi rendelő	pont	Elrendelő önkormányzati határozat	HATAROZAT	string		pl. 12/2010. önkorm. határozat		
			Meglévő vagy tervezett?	MEGLEVO	integer	1	Meglévő		R:0 G:0 B:0 (18pt)
						0	Tervezett		R:255 G:0 B:0 (18pt)
korhaz	Kórház	pont	Elrendelő önkormányzati határozat	HATAROZAT	string		pl. 12/2010. önkorm. határozat		
			Meglévő vagy tervezett?	MEGLEVO	integer	1	Meglévő		R:0 G:0 B:0 (18pt)
						0	Tervezett		R:255 G:0 B:0 (18pt)
kereskedelmi_kozpont	Kereskedelmi központ	pont	Elrendelő önkormányzati határozat	HATAROZAT	string		pl. 12/2010. önkorm. határozat		
			Meglévő vagy tervezett?	MEGLEVO	integer	1	Meglévő		R:0 G:0 B:0 (18pt)
						0	Tervezett		R:255 G:0 B:0 (18pt)
kirandulo_kozpont	Kiránduló központ	pont	Elrendelő önkormányzati határozat	HATAROZAT	string		pl. 12/2010. önkorm. határozat		
			Meglévő vagy tervezett?	MEGLEVO	integer	1	Meglévő		R:0 G:0 B:0 (18pt)
						0	Tervezett		R:255 G:0 B:0 (18pt)
sport_kozpont	Sport központ	pont	Elrendelő önkormányzati határozat	HATAROZAT	string		pl. 12/2010. önkorm. határozat		
			Meglévő vagy tervezett?	MEGLEVO	integer	1	Meglévő		R:0 G:0 B:0 (18pt)
						0	Tervezett		R:255 G:0 B:0 (18pt)
szabadido_kozpont	Szabadidő központ	pont	Elrendelő önkormányzati határozat	HATAROZAT	string		pl. 12/2010. önkorm. határozat		
			Meglévő vagy tervezett?	MEGLEVO	integer	1	Meglévő		R:0 G:0 B:0 (18pt)
						0	Tervezett		R:255 G:0 B:0 (18pt)
strand	Strand	pont	Elrendelő önkormányzati határozat	HATAROZAT	string		pl. 12/2010. önkorm. határozat		
			Meglévő vagy tervezett?	MEGLEVO	integer	1	Meglévő		R:0 G:0 B:0 (18pt)
						0	Tervezett		R:255 G:0 B:0 (18pt)
termal_strand	Termál strand	pont	Elrendelő önkormányzati határozat	HATAROZAT	string		pl. 12/2010. önkorm. határozat		
			Meglévő vagy tervezett?	MEGLEVO	integer	1	Meglévő		R:0 G:0 B:0 (18pt)
						0	Tervezett		R:255 G:0 B:0 (18pt)
kemping	Kemping	pont	Elrendelő önkormányzati határozat	HATAROZAT	string		pl. 12/2010. önkorm. határozat		
			Meglévő vagy tervezett?	MEGLEVO	integer	1	Meglévő		R:0 G:0 B:0 (18pt)
						0	Tervezett		R:255 G:0 B:0 (18pt)
temeto	Temető	pont	Elrendelő önkormányzati határozat	HATAROZAT	string		pl. 12/2010. önkorm. határozat		
			Meglévő vagy tervezett?	MEGLEVO	integer	1	Meglévő		R:0 G:0 B:0 (18pt)
						0	Tervezett		R:255 G:0 B:0 (18pt)
kegyeleti_park	Kegyeleti park	pont	Elrendelő önkormányzati határozat	HATAROZAT	string		pl. 12/2010. önkorm. határozat		
			Meglévő vagy tervezett?	MEGLEVO	integer	1	Meglévő		R:0 G:0 B:0 (18pt)
						0	Tervezett		R:255 G:0 B:0 (18pt)
valtozas_ter	Változással érintett terület (az egyeztetésre bocsátandó tervben használandó)	poligon							R:104 G:104 B:104 (4pt)

2. Szabályozási terv

Réteg			Attribútum adatok				Jelkulcs		
Objektum kód/rétegnév	Objektum típus	Objektum megjelenése	Típus-specifikus tulajdonságok	Oszlopnév	Adattípus	Értékkészlet	Objektum megjelenítési módja	Objektum színe	
szabalyozasi_vonal	Szabályozási vonal	vonal	Elrendelő önkormányzati rendelet	RENDELET	string	pl. 12/2010. önkorm. rendelet		R:255 G:0 B:0 (3pt)	
szabalyozasi_szelesseg	Szabályozási szélesség	vonal	Szélesség	SZELESSEG	decimal	méterben megadva		R:0 G:0 B:0 (0,6pt)	
epitesi_ov_vagy_ov	Építési övezet / Övezet	poligon	Elrendelő önkormányzati rendelet	RENDELET	string	pl. 12/2010. önkorm. rendelet			
			Beépítésre szánt terület-e	BEEP_SZANT	integer	1 0	Beépítésre szánt terület Beépítésre nem szánt terület	 	R:255 G:0 B:0 (3pt)
			Területfelhasználási egység jele	TER_HASZ	string	1. melléklet szerint			
			Területfelhasználási egység neve	TER_HASZ_N	string	1. melléklet szerint			
			Építési övezet / övezet jele	OVEZET_JEL	string	1. melléklet szerinti jel egy azonosítóval kiegészítve (pl. Gksz-1)			
			Építési övezet / övezet neve	OVEZET_NEV	string	pl. Kereskedelmi, szolgáltató gazdasági terület			
			Beépítés módja	BEEP_MOD	string	Sz O I Z K V HÉSZ n.a.	Szabadonálló beépítés Oldalhatáron álló beépítés Ikres beépítés Zárt soros beépítés Kialakult állapot szerinti beépítés Vegyes HÉSZ szerint Nincs adat		
			Beépítés módjához fűződő megjegyzés	BEEPMOD_M	string	*			
			Beépítettség legnagyobb mértéke	BEEP_SZAZA	integer	0-100 -1 -2 9999	százalékban megadva Kialakult állapot szerint HÉSZ szerint Nincs adat		
			Beépítettség legnagyobb mértékéhez fűződő megjegyzés	BEEPSZAZ_M	string	**			
			Legnagyobb építménymagasság	EPITM_MAG	decimal	-1 -2 9999	méterben megadva Kialakult állapot szerint HÉSZ szerint Nincs adat		
			Legnagyobb építménymagassághoz fűződő megjegyzés	EPITMMA_M	string	**			
			Legnagyobb épületmagasság	MAX_EPMAG	decimal	-1 -2 9999	méterben megadva Kialakult állapot szerint HÉSZ szerint Nincs adat		

* Amennyiben a „beépítés módja” (BEEP_MOD) attribútum „V” (vegyes) értéket vesz fel, a „beépítés módjához fűződő megjegyzés” (BEEPMOD_M) attribútumba meghatározhatja a beépítési módokat, illetve ha a „beépítés módja” (BEEP_MOD) attribútum „HÉSZ” (HÉSZ szerint) értéket vesz fel, a „beépítés módjához fűződő megjegyzés” (BEEPMOD_M) attribútumba hosszabb (max. 254 karakteres) kifejtést fűzhet.

** Amennyiben a beépítettség legnagyobb mértéke (BEEP_SZAZA), a legnagyobb építménymagasság (EPITM_MAG), a legnagyobb épületmagasság (MAX_EPMAG), a legkisebb telekterület (TELEK_MIN), a telek legkisebb zöldfelülete (TELEK_ZOLD), a közművesítettség mértéke (KOZM), a terepszint alatti beépítettség (TERSZ_AL_B), a legnagyobb homlokzatmagasság (HOMLOKZATM), a legnagyobb párkánymagasság (PARKANYM) attribútum -1 (Kialakult állapot szerint) vagy -2 (HÉSZ szerint) értéket vesz fel, akkor az adott attribútumhoz tartozó megjegyzést tartalmazó attribútumba hosszabb (max. 254 karakteres) kifejtést fűzhet.

Réteg			Attribútum adatok				Jelkulcs	
Objektum kód/rétegnév	Objektum típus	Objektum megjelölése	Típus-specifikus tulajdonságok	Oszlopnév	Adattípus	Értékkészlet	Objektum megjelenítési módja	Objektum színe
			Legnagyobb épületmagassághoz fűződő megjegyzés	MAXEPM_M	string	**		
			Legkisebb telekterület	TELEK_MIN	integer	-1 -2 9999	négyzetméterben megadva Kialakult állapot szerint HÉSZ szerint Nincs adat	
			Legkisebb telekterülethez fűződő megjegyzés	TELMIN_M	string	**		
			Telek legkisebb zöldfelülete	TELEK_ZOLD	integer	0-100 -1 -2 9999	százalékban megadva Kialakult állapot szerint HÉSZ szerint Nincs adat	
			Telek legkisebb zöldfelületéhez fűződő megjegyzés	TELZOLD_M	string	**		
			Közművesítettség mértéke	KOZM	integer	0 1 2 3 -1 -2 9999	Közművesítetlen Hiányosan közművesített Részlegesen közművesített Teljesen közművesített Kialakult állapot szerint HÉSZ szerint Nincs adat	
			Közművesítettség mértékéhez fűződő megjegyzés	KOZM_M	string	**		
			Terepszint alatti beépítettség	TERSZ_AL_B	integer	0-100 -1 -2 9999	százalékban megadva Kialakult állapot szerint HÉSZ szerint Nincs adat	
			Terepszint alatti beépítettséghez fűződő megjegyzés	TERSZALB_M	string	**		
			Legnagyobb homlokzatmagasság	HOMLOKZATM	decimal	-1 -2 9999	méterben megadva Kialakult állapot szerint HÉSZ szerint Nincs adat	
			Legnagyobb homlokzatmagassághoz fűződő megjegyzés	HOMLM_M	string	**		
			Legnagyobb párkánymagasság	PARKANYM	integer	-1 -2 9999	méterben megadva Kialakult állapot szerint HÉSZ szerint Nincs adat	
			Legnagyobb párkánymagassághoz fűződő megjegyzés	PARKANYM_M	string	**		
			Hatályba lépés dátuma	HATALY	integer		ÉÉÉÉHHNN formátumban	


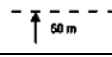
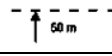
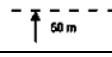
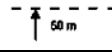

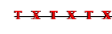







** Amennyiben a beépítettség legnagyobb mértéke (BEEP_SZAZA), a legnagyobb építménymagasság (EPITM_MAG), a legnagyobb épületmagasság (MAX_EPMA), a legkisebb telekterület (TELEK_MIN), telek legkisebb zöldfelülete (TELEK_ZOLD), a közművesítettség mértéke (KOZM), a terepszint alatti beépítettség (TERSZ_AL_B), legnagyobb homlokzatmagasság (HOMLOKZATM), legnagyobb párkánymagasság (PARKANYM) attribútum -1 (Kialakult állapot szerint) vagy -2 (HÉSZ szerint) értéket vesz fel, akkor az adott attribútumhoz tartozó megjegyzést tartalmazó attribútumba hosszabb (max. 254 karakteres) kifejtést fűzhet.

Réteg			Attribútum adatok				Jelkulcs			
Objektum kód/rétegnév	Objektum típus	Objektum megjelölése	Típus-specifikus tulajdonságok	Oszlopnév	Adattípus	Értékkészlet	Objektum megjelenítési módja	Objektum színe		
			Elrendelő önkormányzati rendelet	RENDELET	string	pl. 12/2010. önkorm. rendelet				
javasolt_telekhatar	Javasolt telekhatár	vonalt	Elrendelő önkormányzati rendelet	RENDELET	string	pl. 12/2010. önkorm. rendelet	---	R:90 G:75 B:196 (0,6pt)		
kotelezo_megszunteto_jel	Kötelező megszüntető jel	pont	Elrendelő önkormányzati rendelet	RENDELET	string	pl. 12/2010. önkorm. rendelet	---	R:255 G:0 B:0 (0,6pt)		
javasolt_megszunteto_jel	Javasolt megszüntető jel	pont	Elrendelő önkormányzati rendelet	RENDELET	string	pl. 12/2010. önkorm. rendelet	---	R:60 G:157 B:253 (0,6pt)		
epitesi_hely	Építési hely	poligon	Elrendelő önkormányzati rendelet	RENDELET	string	pl. 12/2010. önkorm. rendelet		R:255 G:0 B:0 (0,6pt)		
a_telek_be_nem_epitheto_resze	A telek be nem építhető része	poligon	Elrendelő önkormányzati rendelet	RENDELET	string	pl. 12/2010. önkorm. rendelet		R:136 G:161 B:89		
epitesi_telken_beluli_vedoter	Építési telken belüli védőterület	poligon	Elrendelő önkormányzati rendelet	RENDELET	string	pl. 12/2010. önkorm. rendelet		R:255 G:0 B:0		
epitesi_vonal	Építési vonal	vonalt	Elrendelő önkormányzati rendelet	RENDELET	string	pl. 12/2010. önkorm. rendelet	---	R:193 G:23 B:127 (3pt)		
meghat_elt_szab_ep_vonal	Meghatározott eltéréssel szabályozott építési vonal	vonalt	Elrendelő önkormányzati rendelet	RENDELET	string	pl. 12/2010. önkorm. rendelet	---	R:193 G:23 B:127 (3pt)		
jelentos_felszini_parkolo	Jelentős felszíni parkoló	poligon	Meglévő vagy tervezett?	MEGLEVO	integer	1 0	Meglévő Tervezett		R:0 G:0 B:0 (0,6pt) R:255 G:0 B:0 (0,6pt)	
			Férőhelyszám	FEROHELY	integer					
			Elrendelő önkormányzati rendelet	RENDELET	string	pl. 12/2010. önkorm. rendelet				
jelentos_sza_gepjtar	Jelentős szint alatti gépjárműtároló	poligon	Meglévő vagy tervezett?	MEGLEVO	integer	1 0	Meglévő Tervezett		R:0 G:0 B:0 (0,6pt) R:255 G:0 B:0 (0,6pt)	
			Férőhelyszám	FEROHELY	integer					
			Elrendelő önkormányzati rendelet	RENDELET	string	pl. 12/2010. önkorm. rendelet				
kotelezo_kozterületi_fasitas	Kötelező közterületi fásítás	vonalt	Elrendelő önkormányzati rendelet	RENDELET	string	pl. 12/2010. önkorm. rendelet		R:37 G:172 B:120 (3pt)		
gyalogut	Gyalogút	vonalt	Meglévő vagy tervezett?	MEGLEVO	integer	1 0	Meglévő Tervezett		R:0 G:0 B:0 (3pt) R:255 G:0 B:0 (3pt)	
			Elrendelő önkormányzati rendelet	RENDELET	string	pl. 12/2010. önkorm. rendelet				
kereparut	Kerékpárút	vonalt	Meglévő vagy tervezett?	MEGLEVO	integer	1 0	Meglévő Tervezett		R:0 G:0 B:0 (3pt) R:255 G:0 B:0 (3pt)	
			Elrendelő önkormányzati rendelet	RENDELET	string	pl. 12/2010. önkorm. rendelet				
vegyeshasznalatu_ut	Vegyeshasználatú út	vonalt	Meglévő vagy tervezett?	MEGLEVO	integer	1 0	Meglévő Tervezett		R:0 G:0 B:0 (0,6pt és 3pt) R:255 G:0 B:0 (0,6pt és 3pt)	
			Elrendelő önkormányzati rendelet	RENDELET	string	pl. 12/2010. önkorm. rendelet				
kotottpalyas_tomegkozlekedes	Kötőpályás tömegközlekedés	vonalt	Meglévő vagy tervezett?	MEGLEVO	integer	1 0	Meglévő Tervezett		R:0 G:0 B:0 (0,6pt és 3pt) R:255 G:0 B:0 (0,6pt és 3pt)	
			Elrendelő önkormányzati rendelet	RENDELET	string	pl. 12/2010. önkorm. rendelet				
kilatas_es_latvanyvedelem	Kilátás és látványvédelem	vonalt	Felirat	FELIRAT	string		pl. 70°		R:0 G:0 B:0	
			Elrendelő önkormányzati rendelet	RENDELET	string	pl. 12/2010. önkorm. rendelet				
vilagoroks_helysz	Világörökségi helyszín	poligon	Elrendelő önkormányzati rendelet	RENDELET	string	pl. 12/2010. önkorm. rendelet		R:255 G:0 B:0 (3pt)		
vilagoroks_helysz_vedoov	Világörökségi helyszín védőövezete	poligon	Elrendelő önkormányzati rendelet	RENDELET	string	pl. 12/2010. önkorm. rendelet		R:255 G:0 B:0 (3pt)		
vilagoroks_varom_helysz	Világörökségi várományos helyszín	poligon	Elrendelő önkormányzati rendelet	RENDELET	string	pl. 12/2010. önkorm. rendelet		R:255 G:0 B:0 (3pt)		
vilagoroks_varom_helysz_vedoov	Világörökségi várományos helyszín védőövezete	poligon	Elrendelő önkormányzati rendelet	RENDELET	string	pl. 12/2010. önkorm. rendelet		R:255 G:0 B:0 (3pt)		
muemlek_telke	Műemlék telke	poligon	Felirat	FELIRAT	string	M			R:0 G:0 B:0 (0,6pt) R:255 G:0 B:0	
			Elrendelő önkormányzati rendelet	RENDELET	string	pl. 12/2010. önkorm. rendelet				
muemleki_jel_ter	Műemléki jelentőségű terület	poligon	Elrendelő önkormányzati rendelet	RENDELET	string	pl. 12/2010. önkorm. rendelet		R:255 G:0 B:0 (3pt)		

Réteg			Attribútum adatok				Jelkulcs		
Objektum kód/rétegnév	Objektum típus	Objektum megjelölése	Típus-specifikus tulajdonságok	Oszlopnév	Adattípus	Értékkészlet	Objektum megjelenítési módja	Objektum színe	
muemleki_kornyezet	Műemléki környezet	poligon	Elrendelő önkormányzati rendelet	RENDELET	string	pl. 12/2010. önkorm. rendelet	■■■■MK■■■■	R:255 G:0 B:0 (3pt)	
muemleki_korny_telekszosz	Műemléki környezet telekszoszadság alapján	poligon	Felirat Elrendelő önkormányzati rendelet	FELIRAT RENDELET	string string	Mk -	pl. 12/2010. önkorm. rendelet pl. 12/2010. önkorm. rendelet	Mk	R:255 G:0 B:0
tortenelmi_emlekhely	Történelmi emlékhely	poligon	Elrendelő önkormányzati rendelet	RENDELET	string	-	pl. 12/2010. önkorm. rendelet	■■■■Teh■■■■	R:255 G:0 B:0 (3pt)
nemzeti_emlekhely	Nemzeti emlékhely	poligon	Elrendelő önkormányzati rendelet	RENDELET	string	-	pl. 12/2010. önkorm. rendelet	■■■■Neh■■■■	R:255 G:0 B:0 (3pt)
kiemelt_nemzeti_emlekhely	Kiemelt nemzeti emlékhely	poligon	Elrendelő önkormányzati rendelet	RENDELET	string	-	pl. 12/2010. önkorm. rendelet	■■■■kNeh■■■■	R:255 G:0 B:0 (3pt)
torteneti_kert	Történelmi kert	poligon	Elrendelő önkormányzati rendelet	RENDELET	string	-	pl. 12/2010. önkorm. rendelet	■■■■TKert■■■■	R:31 G:115 B:82 (3pt)
torteneti_taj	Történelmi táj	poligon	Elrendelő önkormányzati rendelet	RENDELET	string	-	pl. 12/2010. önkorm. rendelet	■■■■Ttaj■■■■	R:31 G:115 B:82 (3pt)
vedett_temeto	Védett temető	poligon	Elrendelő önkormányzati rendelet	RENDELET	string	-	pl. 12/2010. önkorm. rendelet	■■■■T■■■■	R:31 G:115 B:82 (3pt)
regeszeti_erdeku_ter	Régészeti érdekű terület	poligon	Elrendelő önkormányzati rendelet	RENDELET	string	-	pl. 12/2010. önkorm. rendelet	■■■■RE■■■■	R:255 G:0 B:0 (3pt)
regeszeti_lelohely	Régészeti lelőhely	poligon	Elrendelő önkormányzati rendelet	RENDELET	string	-	pl. 12/2010. önkorm. rendelet	■■■■RL■■■■	R:255 G:0 B:0 (3pt)
helyi_jel_ved_ertek	Helyi jelentőségű védett érték	pont	Elrendelő önkormányzati rendelet	RENDELET	string	-	pl. 12/2010. önkorm. rendelet	HV / ■■	R:0 G:0 B:0 (18pt)
helyi_ved_jav_ertek	Helyi védelemre javasolt érték	pont	Elrendelő önkormányzati rendelet	RENDELET	string	-	pl. 12/2010. önkorm. rendelet	HVj / ■■	R:255 G:0 B:0 (18pt)
helyi_ertekved_ter	Helyi értékvédelmi terület	poligon	Elrendelő önkormányzati rendelet	RENDELET	string	-	pl. 12/2010. önkorm. rendelet	■■■■he■■■■	R:0 G:0 B:0 (3pt)
helyi_ertekved_jav_ter	Helyi értékvédelemre javasolt terület	poligon	Elrendelő önkormányzati rendelet	RENDELET	string	-	pl. 12/2010. önkorm. rendelet	■■■■he■■■■	R:255 G:0 B:0 (3pt)
natura_2000_ter	Natura 2000 terület	poligon	Elrendelő önkormányzati rendelet	RENDELET	string	-	pl. 12/2010. önkorm. rendelet	■■■■N2000■■■■	R:31 G:115 B:82 (3pt)
nemzeti_park	Nemzeti park	poligon	Elrendelő önkormányzati rendelet	RENDELET	string	-	pl. 12/2010. önkorm. rendelet	■■■■N■■■■	R:31 G:115 B:82 (3pt)
tajvedelmi_korzet	Tájvédelmi körzet	poligon	Elrendelő önkormányzati rendelet	RENDELET	string	-	pl. 12/2010. önkorm. rendelet	■■■■Tk■■■■	R:31 G:115 B:82 (3pt)
orsz_jel_termved_ter	Országos jelentőségű természetvédelmi terület (beleértve az "ex lege" védett láp és szikes tó)	poligon	Elrendelő önkormányzati rendelet	RENDELET	string	-	pl. 12/2010. önkorm. rendelet	■■■■T■■■■	R:31 G:115 B:82 (3pt)
orsz_term_emlek_ved_term_ertek	Országos jelentőségű természeti emlék és védett természeti érték (beleértve az "ex lege" védett kunhalom, földvár, forrás, víznyelő, valamint barlang és védőövezete)	pont	Elrendelő önkormányzati rendelet	RENDELET	string	-	pl. 12/2010. önkorm. rendelet	●	R:31 G:115 B:82 (12pt)
fok_ved_termved_ter	Fokozottan védett természetvédelmi terület	poligon	Elrendelő önkormányzati rendelet	RENDELET	string	-	pl. 12/2010. önkorm. rendelet	■■■■F■■■■	R:31 G:115 B:82 (3pt)
orsz_oko_halo_magter	Országos ökológiai hálózat - magterület	poligon	Elrendelő önkormányzati rendelet	RENDELET	string	-	pl. 12/2010. önkorm. rendelet	■■■■mag■■■■	R:31 G:115 B:82 (3pt)
orsz_oko_halo_oko_folyoso	Országos ökológiai hálózat - ökológiai folyosó	poligon	Elrendelő önkormányzati rendelet	RENDELET	string	-	pl. 12/2010. önkorm. rendelet	■■■■öf■■■■	R:31 G:115 B:82 (3pt)
orsz_oko_halo_pufferter	Országos ökológiai hálózat - puffertérület	poligon	Elrendelő önkormányzati rendelet	RENDELET	string	-	pl. 12/2010. önkorm. rendelet	■■■■pf■■■■	R:31 G:115 B:82 (3pt)
tajkepved_ter_kiemelt_ter	Tájképvédelmi terület, tájképvédelmi szempontból kiemelten kezelendő terület	poligon	Elrendelő önkormányzati rendelet	RENDELET	string	-	pl. 12/2010. önkorm. rendelet	■■■■TKV■■■■	R:31 G:115 B:82 (3pt)
egyedi_tajtertek	Egyedi tájérték	pont	Elrendelő önkormányzati rendelet	RENDELET	string	-	pl. 12/2010. önkorm. rendelet	◎	R:99 G:138 B:136 (18pt)
helyi_jel_termved_ter	Helyi jelentőségű természetvédelmi terület	poligon	Elrendelő önkormányzati rendelet	RENDELET	string	-	pl. 12/2010. önkorm. rendelet	■■■■ht■■■■	R:31 G:115 B:82 (3pt)
helyi_termved_oltra_jav_ter	Helyi jelentőségű természetvédelmi oltalomra javasolt terület	poligon	Elrendelő önkormányzati rendelet	RENDELET	string	-	pl. 12/2010. önkorm. rendelet	■■■■ht■■■■	R:255 G:0 B:0 (3pt)
helyi_jel_ved_term_ertek	Helyi jelentőségű védett természeti érték	pont	Elrendelő önkormányzati rendelet	RENDELET	string	-	pl. 12/2010. önkorm. rendelet	◎	R:31 G:115 B:82 (6pt)
helyi_termved_oltra_jav_ertek	Helyi jelentőségű természetvédelmi oltalomra javasolt érték	pont	Elrendelő önkormányzati rendelet	RENDELET	string	-	pl. 12/2010. önkorm. rendelet	◎	R:255 G:0 B:0 (6pt)
vizbazu_belso_vedoov	Vízbázis belső védőövezet	poligon	Elrendelő önkormányzati rendelet	RENDELET	string	-	pl. 12/2010. önkorm. rendelet	■■■■HVb■■■■	R:55 G:83 B:156 (3pt)
vizbazu_kulso_vedoov	Vízbázis külső védőövezet	poligon	Elrendelő önkormányzati rendelet	RENDELET	string	-	pl. 12/2010. önkorm. rendelet	■■■■HVk■■■■	R:55 G:83 B:156 (3pt)
vizbazu_hidrogeol_A_vedoov	Vízbázis hidrogeológiai "A" védőövezet	poligon	Elrendelő önkormányzati rendelet	RENDELET	string	-	pl. 12/2010. önkorm. rendelet	■■■■HVA■■■■	R:55 G:83 B:156 (3pt)
vizbazu_hidrogeol_B_vedoov	Vízbázis hidrogeológiai "B" védőövezet	poligon	Elrendelő önkormányzati rendelet	RENDELET	string	-	pl. 12/2010. önkorm. rendelet	■■■■HVB■■■■	R:55 G:83 B:156 (3pt)
felszini_viz_parti_savja	Felszíni víz parti sávja	poligon	Elrendelő önkormányzati rendelet	RENDELET	string	-	pl. 12/2010. önkorm. rendelet	■■■■■■■■	R:0 G:0 B:255 (1pt)

Réteg			Attribútum adatok				Jelkulcs		
Objektum kód/rétegnév	Objektum típus	Objektum megjelölése	Típus-specifikus tulajdonságok	Oszlopnév	Adattípus	Értékkészlet	Objektum megjelenítési módja	Objektum színe	
felszini_viz_vedvonal	Felszíni víz védvonal (töltés, gát)	von	Elrendelő önkormányzati rendelet	RENDELET	string	- pl. 12/2010. önkorm. rendelet		R:0 G:0 B:0 (3pt)	
nagyvizi_meder_ter	Nagyvízi meder területe	poligon	Elrendelő önkormányzati rendelet	RENDELET	string	- pl. 12/2010. önkorm. rendelet		R:0 G:0 B:0 (3pt)	
fakado_vizzel_vesz_ter	Fakadó vízzel veszélyeztetett terület	poligon	Elrendelő önkormányzati rendelet	RENDELET	string	- pl. 12/2010. önkorm. rendelet		R:125 G:125 B:125	
belvizjarta_ter	Belvízjárta terület	poligon	Elrendelő önkormányzati rendelet	RENDELET	string	- pl. 12/2010. önkorm. rendelet		R:95 G:192 B:216 (0,6pt)	
belvizzel_vesz_ter	Belvízzel veszélyeztetett terület	poligon	Elrendelő önkormányzati rendelet	RENDELET	string	- pl. 12/2010. önkorm. rendelet		R:95 G:192 B:216	
asvanyi_nyersa_megkut_ter	Ásványi nyersanyag tekintetében megkutatott terület	poligon	Elrendelő önkormányzati rendelet	RENDELET	string	- pl. 12/2010. önkorm. rendelet		R:0 G:0 B:0 (3pt)	
banyatelek	Bányatelek	poligon	Elrendelő önkormányzati rendelet	RENDELET	string	- pl. 12/2010. önkorm. rendelet		R:0 G:0 B:0 (3pt)	
term_csapas_elleni_vedrol	Olyan terület, ahol a természeti csapások elleni védelemről gondoskodni kell	poligon	Elrendelő önkormányzati rendelet	RENDELET	string	- pl. 12/2010. önkorm. rendelet		R:0 G:0 B:0 (0,6pt)	
fokozottan_vedett_ov	Fokozottan védett övezet	poligon	Elrendelő önkormányzati rendelet	RENDELET	string	- pl. 12/2010. önkorm. rendelet		R:0 G:0 B:0 (3pt)	
csendes_ov	Csendes övezet	poligon	Elrendelő önkormányzati rendelet	RENDELET	string	- pl. 12/2010. önkorm. rendelet		R:0 G:0 B:0 (3pt)	
korny_zajterh_felt_beepit_ter	Környezeti zajterhelés tekintetében feltétellel beépíthető terület	poligon	Elrendelő önkormányzati rendelet	RENDELET	string	- pl. 12/2010. önkorm. rendelet		R:0 G:0 B:0 (0,6pt és 3pt)	
vedoter_vedotav_vedosav	Védőterület, védőtávolság, védősáv	poligon	Felirat Elrendelő önkormányzati rendelet	FELIRAT RENDELET	string string	pl. 50m pl. 12/2010. önkorm. rendelet		R:0 G:0 B:0 (0,6pt)	
szennyvizatemelo	Szennyvízátemelő	pont	Meglévő vagy tervezett?	MEGLEVO	integer	1 0	Meglévő Tervezett		R:0 G:0 B:0 (18pt) R:255 G:0 B:0 (18pt)
			Elrendelő önkormányzati rendelet	RENDELET	string	pl. 12/2010. önkorm. rendelet			
szennyviztisztitomu	Szennyvíztisztítómű	pont	Meglévő vagy tervezett?	MEGLEVO	integer	1 0	Meglévő Tervezett		R:0 G:0 B:0 (18pt) R:255 G:0 B:0 (18pt)
			Elrendelő önkormányzati rendelet	RENDELET	string	pl. 12/2010. önkorm. rendelet			
sziszap_lerako	Szennyvíziszap lerakóhely, illetve szippantott szennyvíz ürítőhelye	pont	Meglévő vagy tervezett?	MEGLEVO	integer	1 0	Meglévő Tervezett		R:0 G:0 B:0 (18pt) R:255 G:0 B:0 (18pt)
			Elrendelő önkormányzati rendelet	RENDELET	string	pl. 12/2010. önkorm. rendelet			
villenerg_atvhalo_750kv	Villamosenergia átviteli hálózat (750kV feszültség szinttel)	von	Meglévő vagy tervezett?	MEGLEVO	integer	1 0	Meglévő Tervezett		R:255 G:0 B:255 (0,6pt) R:255 G:0 B:255 (0,6pt)
			Elrendelő önkormányzati rendelet	RENDELET	string	pl. 12/2010. önkorm. rendelet			
villenerg_atvhalo_400kv	Villamosenergia átviteli hálózat (400kV feszültség szinttel)	von	Meglévő vagy tervezett?	MEGLEVO	integer	1 0	Meglévő Tervezett		R:255 G:0 B:255 (0,6pt) R:255 G:0 B:255 (0,6pt)
			Elrendelő önkormányzati rendelet	RENDELET	string	pl. 12/2010. önkorm. rendelet			
villenerg_atvhalo_220kv	Villamosenergia átviteli hálózat (220kV feszültség szinttel)	von	Meglévő vagy tervezett?	MEGLEVO	integer	1 0	Meglévő Tervezett		R:255 G:0 B:255 (0,6pt) R:255 G:0 B:255 (0,6pt)
			Elrendelő önkormányzati rendelet	RENDELET	string	pl. 12/2010. önkorm. rendelet			

Réteg			Attribútum adatok				Jelkulcs	
Objektum kód/rétegnév	Objektum típus	Objektum megjelölése	Típus-specifikus tulajdonságok	Oszlopnév	Adattípus	Értékkészlet	Objektum megjelenítési módja	Objektum színe
villenerg_foelo_halo_ff	Villamosenergia főelosztó hálózat (feszültség szinttel, föld felett)	vonal	Meglévő vagy tervezett?	MEGLEVO	integer	1	Meglévő	R:255 G:0 B:255 (0,6pt)
						0	Tervezett	R:255 G:0 B:255 (0,6pt)
			Elrendelő önkormányzati rendelet	RENDELET	string		pl. 12/2010. önkorm. rendelet	
villenerg_foelo_halo_fa	Villamosenergia főelosztó hálózat (feszültség szinttel, föld alatt)	vonal	Meglévő vagy tervezett?	MEGLEVO	integer	1	Meglévő	R:255 G:0 B:255 (0,6pt)
						0	Tervezett	R:255 G:0 B:255 (0,6pt)
			Elrendelő önkormányzati rendelet	RENDELET	string		pl. 12/2010. önkorm. rendelet	
hoeromu	Hőerőmű	pont	Meglévő vagy tervezett?	MEGLEVO	integer	1	Meglévő	R:0 G:0 B:0 (18pt)
						0	Tervezett	R:255 G:0 B:0 (18pt)
			Elrendelő önkormányzati rendelet	RENDELET	string		pl. 12/2010. önkorm. rendelet	
nny_foldg_szallitovez	Nagynyomású földgáz szállítóvezeték (>25 bar)	vonal	Meglévő vagy tervezett?	MEGLEVO	integer	1	Meglévő	R:255 G:255 B:0 (0,6pt)
						0	Tervezett	R:0 G:0 B:0 (0,6pt)
			Elrendelő önkormányzati rendelet	RENDELET	string		pl. 12/2010. önkorm. rendelet	
nkozny_foldg_gerincelo_vez	Nagy-középnomású földgáz gerincelést vezető (4-25 bar)	vonal	Meglévő vagy tervezett?	MEGLEVO	integer	1	Meglévő	R:255 G:255 B:0 (0,6pt)
						0	Tervezett	R:0 G:0 B:0 (0,6pt)
			Elrendelő önkormányzati rendelet	RENDELET	string		pl. 12/2010. önkorm. rendelet	
futoeromu	Fűtőerőmű	pont	Meglévő vagy tervezett?	MEGLEVO	integer	1	Meglévő	R:0 G:0 B:0 (18pt)
						0	Tervezett	R:255 G:0 B:0 (18pt)
			Elrendelő önkormányzati rendelet	RENDELET	string		pl. 12/2010. önkorm. rendelet	
futomu	Fűtőmű	pont	Meglévő vagy tervezett?	MEGLEVO	integer	1	Meglévő	R:0 G:0 B:0 (18pt)
						0	Tervezett	R:255 G:0 B:0 (18pt)
			Elrendelő önkormányzati rendelet	RENDELET	string		pl. 12/2010. önkorm. rendelet	
olajvezetek	Olajvezeték	vonal	Meglévő vagy tervezett?	MEGLEVO	integer	1	Meglévő	R:0 G:255 B:0 (0,6pt)
						0	Tervezett	R:0 G:255 B:0 (0,6pt)
			Elrendelő önkormányzati rendelet	RENDELET	string		pl. 12/2010. önkorm. rendelet	
termekvezetek	Termékvezeték	vonal	Meglévő vagy tervezett?	MEGLEVO	integer	1	Meglévő	R:109 G:99 B:195 (0,6pt)
						0	Tervezett	R:109 G:99 B:195 (0,6pt)
			Elrendelő önkormányzati rendelet	RENDELET	string		pl. 12/2010. önkorm. rendelet	
villenerg_atvhalo_750kv_biztov	Villamosenergia átviteli hálózat (750kV feszültség szinttel) biztonsági övezete	poligon	Meglévő vagy tervezett?	MEGLEVO	integer	1	Meglévő	R:0 G:0 B:0 (0,6pt)
						0	Tervezett	R:255 G:0 B:0 (0,6pt)
			Felirat	FELIRAT	string		pl. 50m	

Réteg			Attribútum adatok				Jelkulcs		
Objektum kód/rétegnév	Objektum típus	Objektum megjelölése	Típus-specifikus tulajdonságok	Oszlopnév	Adattípus	Értékkészlet	Objektum megjelenítési módja	Objektum színe	
			Elrendelő önkormányzati rendelet	RENDELET	string	pl. 12/2010. önkorm. rendelet			
villenerg_atvhalo_400kv_biztov	Villamosenergia átviteli hálózat biztonsági övezete (400kV feszültség szinttel)	poligon	Meglévő vagy tervezett?	MEGLEVO	integer	1 0	Meglévő Tervezett		R:0 G:0 B:0 (0,6pt) R:255 G:0 B:0 (0,6pt)
			Felirat	FELIRAT	string		pl. 50m		
			Elrendelő önkormányzati rendelet	RENDELET	string		pl. 12/2010. önkorm. rendelet		
villenerg_atvhalo_220kv_biztov	Villamosenergia átviteli hálózat biztonsági övezete (220kV feszültség szinttel)	poligon	Meglévő vagy tervezett?	MEGLEVO	integer	1 0	Meglévő Tervezett		R:0 G:0 B:0 (0,6pt) R:255 G:0 B:0 (0,6pt)
			Felirat	FELIRAT	string		pl. 50m		
			Elrendelő önkormányzati rendelet	RENDELET	string		pl. 12/2010. önkorm. rendelet		
villenerg_foelo_halo_ff_biztov	Villamosenergia főelosztó hálózat biztonsági övezete (feszültség szinttel, föld felett)	poligon	Meglévő vagy tervezett?	MEGLEVO	integer	1 0	Meglévő Tervezett		R:0 G:0 B:0 (0,6pt) R:255 G:0 B:0 (0,6pt)
			Felirat	FELIRAT	string		pl. 50m		
			Elrendelő önkormányzati rendelet	RENDELET	string		pl. 12/2010. önkorm. rendelet		
olajvezetek_biztov	Olajvezeték biztonsági övezete	poligon	Meglévő vagy tervezett?	MEGLEVO	integer	1 0	Meglévő Tervezett		R:0 G:0 B:0 (0,6pt) R:255 G:0 B:0 (0,6pt)
			Felirat	FELIRAT	string		pl. 50m		
			Elrendelő önkormányzati rendelet	RENDELET	string		pl. 12/2010. önkorm. rendelet		
termekvezetek_biztov	Termékvezeték biztonsági övezete	poligon	Meglévő vagy tervezett?	MEGLEVO	integer	1 0	Meglévő Tervezett		R:0 G:0 B:0 (0,6pt) R:255 G:0 B:0 (0,6pt)
			Felirat	FELIRAT	string		pl. 50m		
			Elrendelő önkormányzati rendelet	RENDELET	string		pl. 12/2010. önkorm. rendelet		
ervenyes_szabalyozas_ter	Érvényes szabályozás területe	poligon	Elrendelő önkormányzati rendelet	RENDELET	string	pl. 12/2010. önkorm. rendelet		R:255 G:0 B:0 (3pt)	
telekalakitasi_tilalom_ter	Telekalakítási tilalom területe	poligon	Elrendelő önkormányzati rendelet	RENDELET	string	pl. 12/2010. önkorm. rendelet		R:255 G:0 B:0 (0,6pt és 3pt)	
epitesi_tilalom_ter	Építési tilalom területe	poligon	Elrendelő önkormányzati rendelet	RENDELET	string	pl. 12/2010. önkorm. rendelet		R:255 G:0 B:0 (0,6pt és 3pt)	
telekcsoport_ujraoszt_ter	Telekcsoport újraosztással érintett terület	poligon	Elrendelő önkormányzati rendelet	RENDELET	string	pl. 12/2010. önkorm. rendelet		R:255 G:0 B:0 (0,6pt és 3pt)	
elovasarlas_i_jog_ter	Elővásárlási joggal érintett terület	poligon	Elrendelő önkormányzati rendelet	RENDELET	string	pl. 12/2010. önkorm. rendelet		R:255 G:0 B:0 (0,6pt és 3pt)	
beepitesi_kot_erintett_ter	Beépítési kötelezettséggel érintett terület	poligon	Elrendelő önkormányzati rendelet	RENDELET	string	pl. 12/2010. önkorm. rendelet		R:255 G:0 B:0 (0,6pt és 3pt)	
helyrehozatali_kot_ter	Helyrehozatali kötelezettséggel érintett terület	poligon	Elrendelő önkormányzati rendelet	RENDELET	string	pl. 12/2010. önkorm. rendelet		R:255 G:0 B:0 (0,6pt és 3pt)	
beultetesi_kot_erintett_ter	Beültetési kötelezettséggel érintett terület	poligon	Elrendelő önkormányzati rendelet	RENDELET	string	pl. 12/2010. önkorm. rendelet		R:255 G:0 B:0 (0,6pt és 3pt)	
valtozas_ter	Változással érintett terület (az egyeztetésre bocsátandó tervben használandó)	poligon						R:104 G:104 B:104 (4pt)	